

**VENDIM**  
**Nr. 935, datë 28.12.2016**

**PËR KALIMIN NË PËRGJEGJËSI  
ADMINISTRIMI, NGA MINISTERIA E  
MBROJTJES TEK AUTORITETI PËR  
INFORMIMIN MBI DOKUMENTET E  
ISH-SIGURIMIT TË SHTETIT, TË  
OBJEKTIT NR.52, ME EMËRTIM “ARKIVI  
I RI”, BRENDA TERRITORIT TË  
PRONËS NR.12, ME EMËRTIM  
“KOMANDA E DOKTRINËS DHE  
STËRVITJES”, ME VENDNDODHJE  
LAGJJA NR.10, RRUGA E DIBRËS,  
TIRANË, DHE PËR NJË NDRYSHIM NË  
VENDIMIN NR.515, DATË 18.7.2003, TË  
KËSHILLIT TË MINISTRAVE, “PËR  
MIRATIMIN E LISTËS SË INVENTARIT  
TË PRONAVE TË PALUAJTSHME  
SHTETËRORE, TË CILAT I KALOJNË NË  
PËRGJEGJËSI ADMINISTRIMI  
MINISTRISË SË MBROJTJES”, TË  
NDRYSHUAR**

Në mbështetje të nenit 100 të Kushtetutës dhe të neneve 13 e 15, të ligjit nr.8743, datë 22.2.2001, “Për pronat e paluajtshme të shtetit”, të ndryshuar, me propozimin e ministrit të Mbrojtjes, Këshilli i Ministrave

**VENDOSI:**

1. Kalimin në përgjegjësi administrimi, nga Ministria e Mbrojtjes tek Autoriteti për Informimin mbi Dokumentet e ish-Sigurimit të Shtetit, të

objektit nr.52, me emërtim “Arkivi i ri”, brenda territorit të pronës nr.12, me emërtim “Komanda e Doktrinës dhe Stërvitjes”, me vendndodhje lagjja nr.10, Rruga e Dibrës, Tiranë, sipas planimetrisë që i bashkëlidhet këtij vendimi dhe është pjesë përbërëse e tij, për ta përdorur për ushtrimin e aktivitetit të këtij institucioni, për të cilin është krijuar.

2. Në listën e inventarit të pronave të paluajtshme shtetërore, që i bashkëlidhet vendimit nr.515, datë 18.7.2003, të Këshillit të Ministrave, të ndryshuar, të hiqet objekti nr.52, me emërtim “Arkivi i ri”, brenda territorit të pronës nr.12, me emërtim “Komanda e Doktrinës dhe Stërvitjes”, me vendndodhje lagjja nr.10, Rruga e Dibrës, Tiranë.

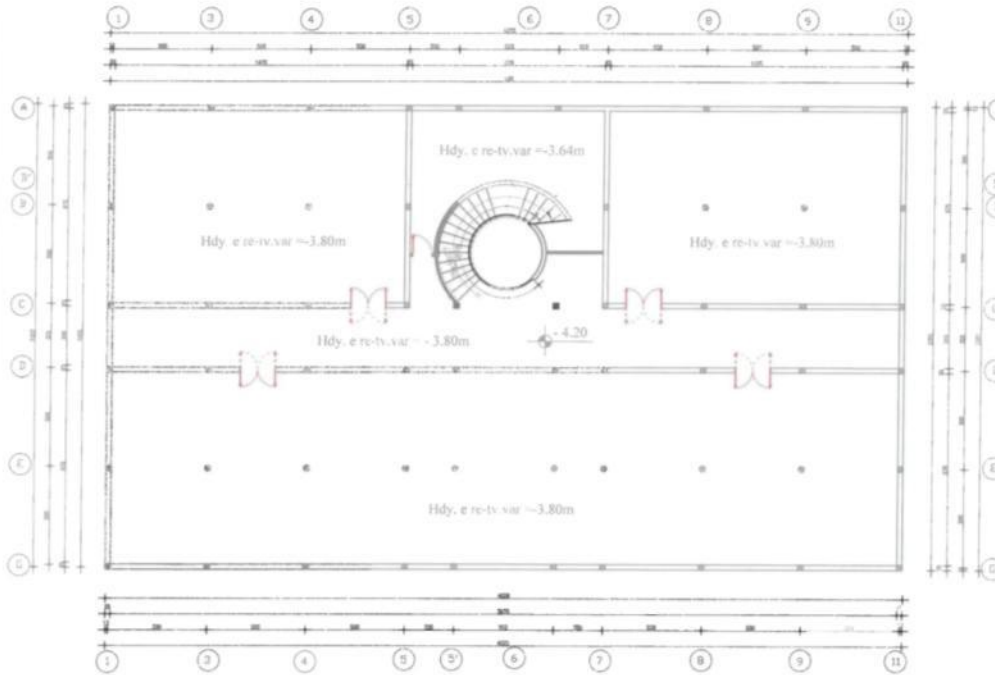
3. Autoriteti për Informimin mbi Dokumentet e ish-Sigurimit të Shtetit i ndalohej ta ndryshojë destinacionin e përdorimit të pronës së përcaktuar në pikën 1, të këtij vendimi, ta tjetërsojë ose t’ua japë atë në përdorim të tretëve.

4. Ngarkohen ministri i Mbrojtjes, Autoriteti për Informimin mbi Dokumentet e ish-Sigurimit të Shtetit, Agjencia e Inventarizimit dhe Transferimit të Pronave të Paluajtshme dhe kryeregjistruesi i Pasurive të Paluajtshme të Republikës së Shqipërisë për zbatimin e këtij vendimi.

Ky vendim hyn në fuqi pas botimit në Fletoren Zyrtare.

**KRYEMINISTRI**  
**Edi Rama**

PLANIMETRIA E PODRUMIT (GJENDJA KZISTUESE) Shk 1:150



KOMANDANTI I KDS  
Gjeneral Brigada Manushaqe SHEHU

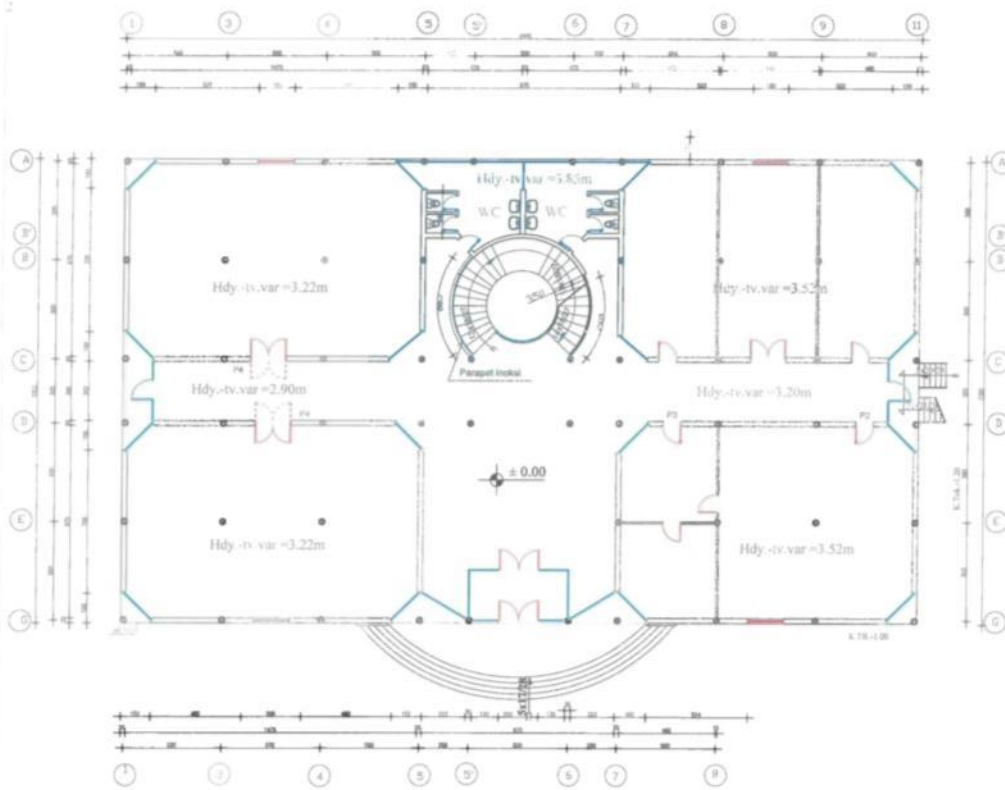
22.12.16

DREJTORI I IGJIU  
N/Kolonel Ark. Ferdi HYRAJ

22.12.16

**SHENIM:**  
Siperfaqe e katit = 946.4 m<sup>2</sup>  
Sip. Pergj. Objektit = 2893.2 m<sup>2</sup>

PLANIMETRIA E KATIT PERDHE (GJENDJA KZISTUESE) Shk 1:150



KOMANDANTI I KDS  
Gjeneral Brigada Manushaqe SHEHU

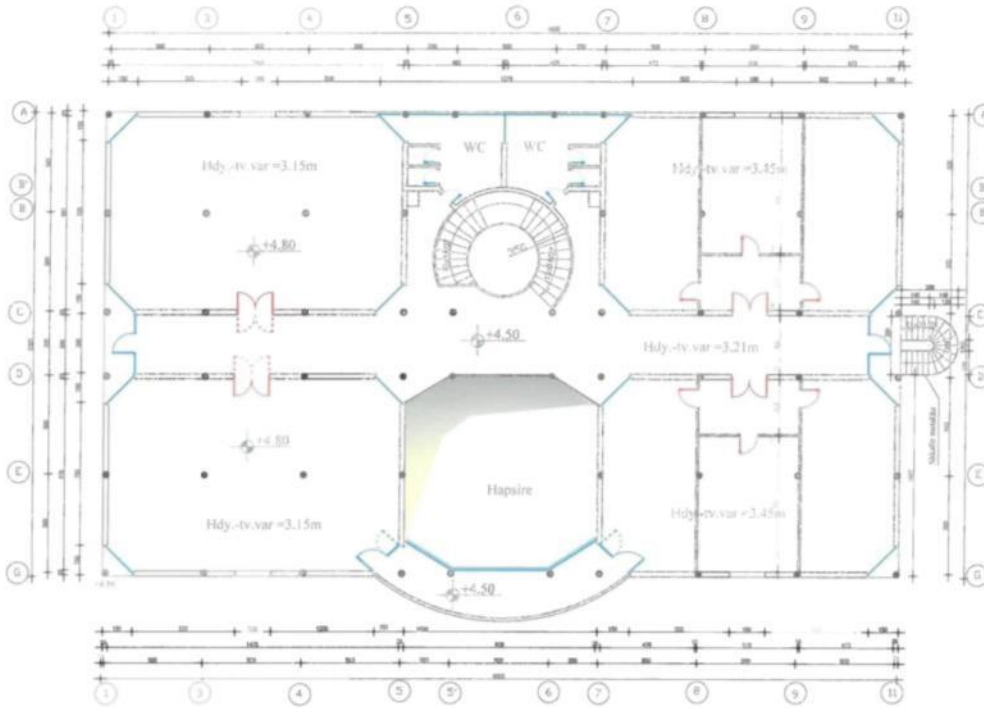
22.12.16

DREJTORI I IGJIU  
N/Kolonel Ark. Ferdi HYRAJ

22.12.16

**SHENIM:**  
Siperfaqe e katit = 946.4 m<sup>2</sup>  
Sip. Pergj. Objektit = 2893.2 m<sup>2</sup>

PLANIMETRIA E KATIT TE PARE (GJENDJA KZISTUESE) Shk 1:150



KOMANDANTI | KDS

Gjenerali Brigade Mantsheqa SHEHU

22.12.1997

DREJTORI I IGJIU

N/Kolonel Ark. Ferdi HYRAJ

*[Signature]*

SHENIM:

Siperfaqe e katit = 946.4 m<sup>2</sup>

Sip. Pergj. Objektit = 2893.2 m<sup>2</sup>